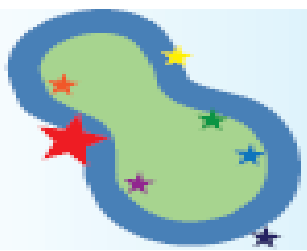



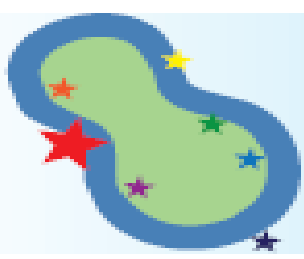
ひょうたん島川の駅ネットワーク構想について



ひょうたん島全景写真

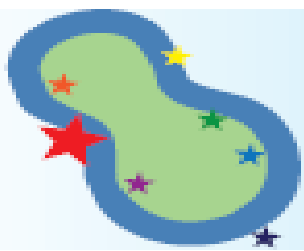
中心市街地の新町川・助任川に囲まれた地域(1周約6km,面積1.62km²)は「ひょうたん島」の愛称で親しまれており、その周囲をめぐる周遊船が運航されているほか、緑や光により、水の魅力を演出する景観づくりが行われるなど、水を生かした個性的な市街地が形成されている。





ひょうたん島周辺の整備実績 (昭和61年度～)

年度	整備内容	年度	整備内容
S61	護岸整備工事着手	H9	新町川公園（両国橋西）整備
H元	新町川水際公園整備	H11	新町川公園（両国橋東）整備
H3	徳島中央公園鷺の門周辺整備 徳島中央公園数寄屋橋整備		阿波おどり会館竣工
H4	中洲緑地整備	H14	城山河畔公園整備
H4	ひょうたん島周遊船運航開始	H17	中徳島河畔緑地整備
	徳島城博物館竣工	H20	ふれあい橋（床）のLED景観整備
	仁心橋整備、中洲みなと橋整備	H22	ふれあい橋（側面）、両国橋のLED 景観整備
	両国橋修景・富田橋橋詰広場修景	H23	新町橋（下流）のLED景観整備
H5	前川橋整備	H24	新町橋（上流）のLED景観整備
H5	助任川河岸緑地整備	H28	春日橋のLED景観整備
H7	徳島中央公園親水広場整備	R3	富田橋のLED景観整備
H9	しんまちボードウォーク完成 東船場ボードウォーク 新町川公園（新町橋東公園）		



「ひょうたん島」周辺の整備の様子

新町川・阿波製紙水際公園（H1）



新町橋東公園（H9）

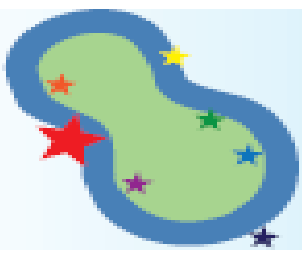


両国橋（H21年度）



富田橋（R3年度）





構想策定の背景と目的について

景観整備

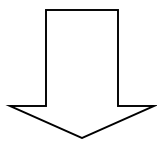
- ・約20年の歳月をかけて、ひょうたん島周辺における親水公園や遊歩道の整備
- ・ひょうたん島の青石による護岸修景
- ・LEDによりライトアップされた遊歩道整備

各種イベント

- ・水辺の立地を生かした「とくしまマルシェ」や万代倉庫群でのイベントをはじめとする各種イベント開催

+

『ひょうたん島川の駅ネットワーク構想』



- ・中心部への新たな移動手段
- ・地域の都市機能（拠点）

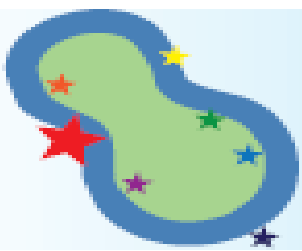


ライトアップされた新町川



とくしまマルシェ

毎月最終日曜日
9:00~15:00
しんまちボードウォーク・
新町川・阿波製紙水際公園にて開催



川の駅・川の停留所候補地について

基本方針

- I 中心部への新たな移動手段
- II 地域の都市機能（拠点）

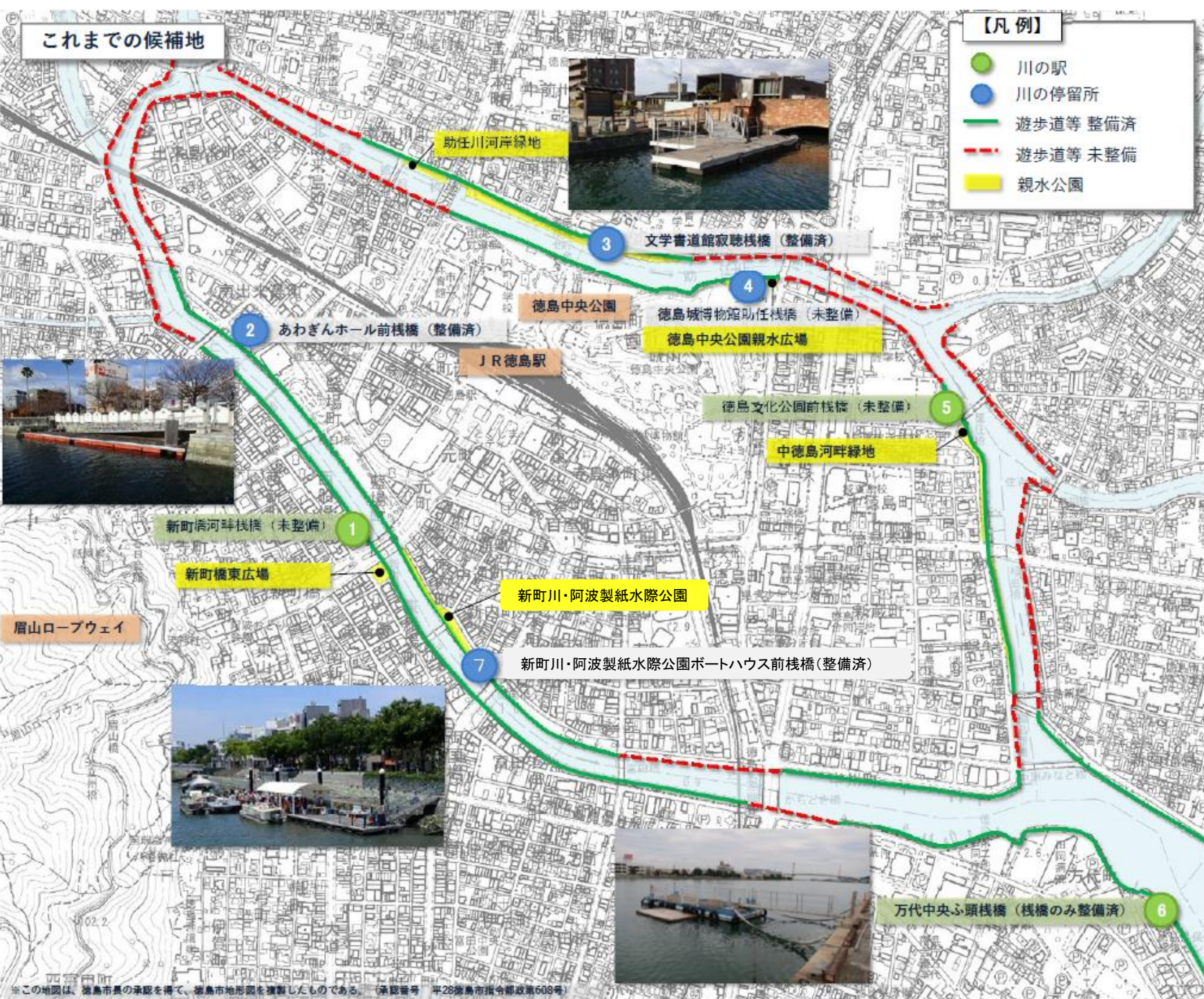
これまでの候補地

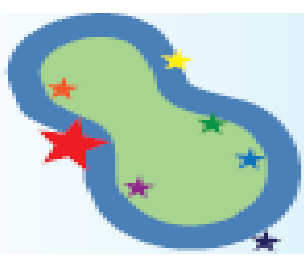
- ①新町橋河畔棧橋（未整備）
- ②あわぎんホール前棧橋
- ③文学書道館寂聴棧橋
- ④徳島城博物館助任棧橋（未整備）
- ⑤徳島文化公園前棧橋（未整備）
- ⑥万代中央ふ頭棧橋
- ⑦新町川・阿波製紙水際公園
ボートハウス前棧橋

新たな候補地



※この地図は、徳島市長の承認を得て、徳島市地形図を複製したものである。（承認番号 平28徳島市長令第608号）

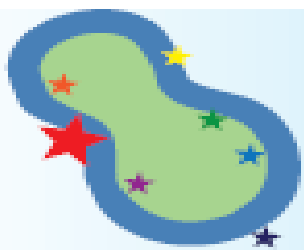




川の停留所

新町川・阿波製紙水際公園ボートハウス前棧橋

7 人々が集う水と光のアート空間

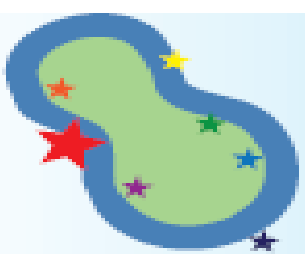


拠点となる川の駅（未整備）

新町橋河畔棧橋

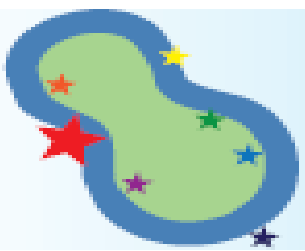
1 川まちづくりの拠点





川の停留所 あわぎんホール前棧橋

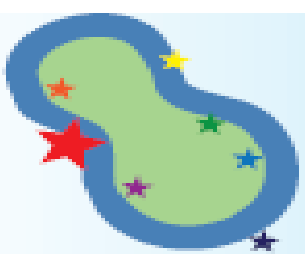
2 イベントや文化活動を楽しむにぎわい空間



川の停留所 文学書道館寂聴棧橋

3 文化・水・緑が楽しめる癒しの空間

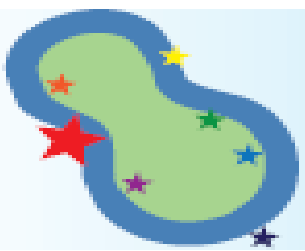




川の停留所（未整備）

徳島城博物館助任棧橋（助任橋たもと）

4 阿波の歴史と自然を満喫する憩いの空間

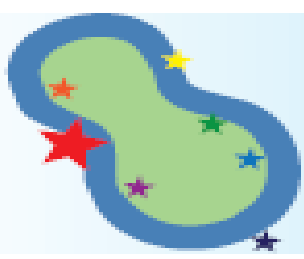


川の駅（未整備）

徳島文化公園前棧橋

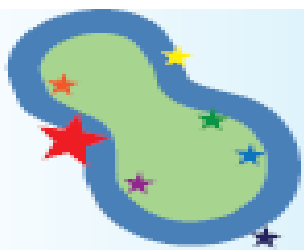
5 アウトドアを楽しみ交流できるにぎわい空間






川の駅 万代中央ふ頭棧橋

6 港景観を楽しみ人が集うにぎわい空間



新たな候補地

●南末広棧橋

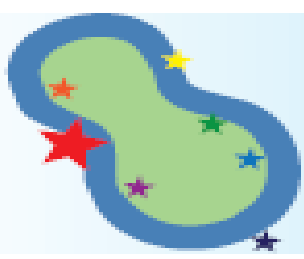


イオンモール株式会社から寄贈

平成29年3月に見直した「ひょうたん島川の駅ネットワーク構想」において、川の駅・川の停留所の新たな候補地として位置づけ、整備の優先順位を第一順位としていた「南末広棧橋」については、イオンモール株式会社が浮棧橋を設置したうえで、平成30年4月20日に本市に寄贈していただいた。

- 浮棧橋(10m×4m)アルミ製、デッキ:人工木
- 連絡橋(9m×1m)アルミ製



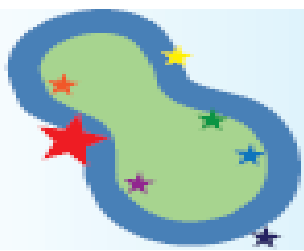


新たな候補地

●県庁前棧橋



●マリニピア沖洲棧橋



ひょうたん島周遊船について



運航主体：NPO法人新町川を守る会

乗船料：無料（但し、保険料400円が必要）

運航日：元旦は運休（荒天時は欠航）

運航時間：午前11:00～午後3:40〔40分毎〕
7・8月は午後7:40まで
お盆は午前9:00～午後10時〔15分毎〕

所要時間：30分程度

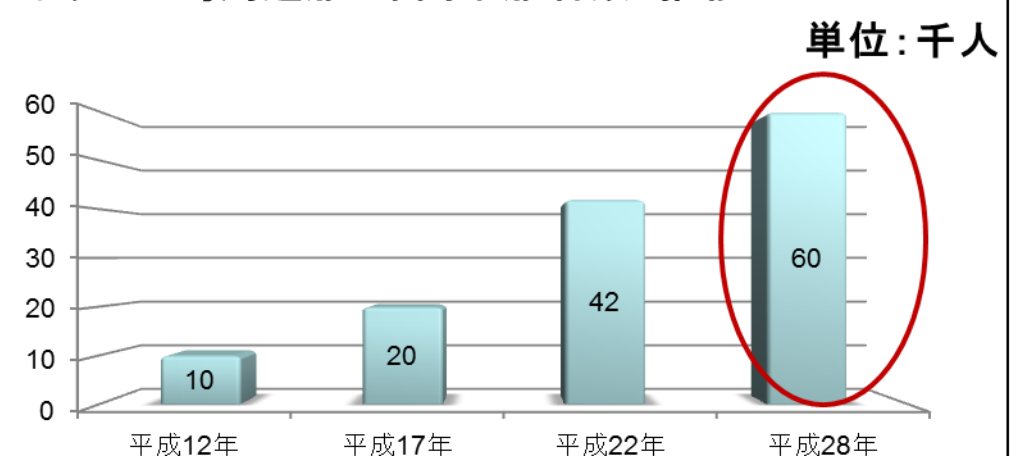
保有周遊船数：6隻

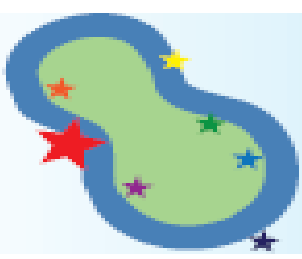
周遊船の仕様：全長約7.5m×幅約2.7m×高さ約1.9m

定員：14名（うち乗客は12名）

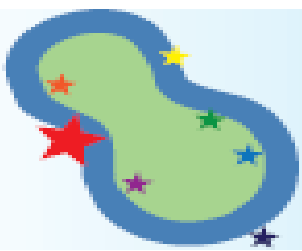
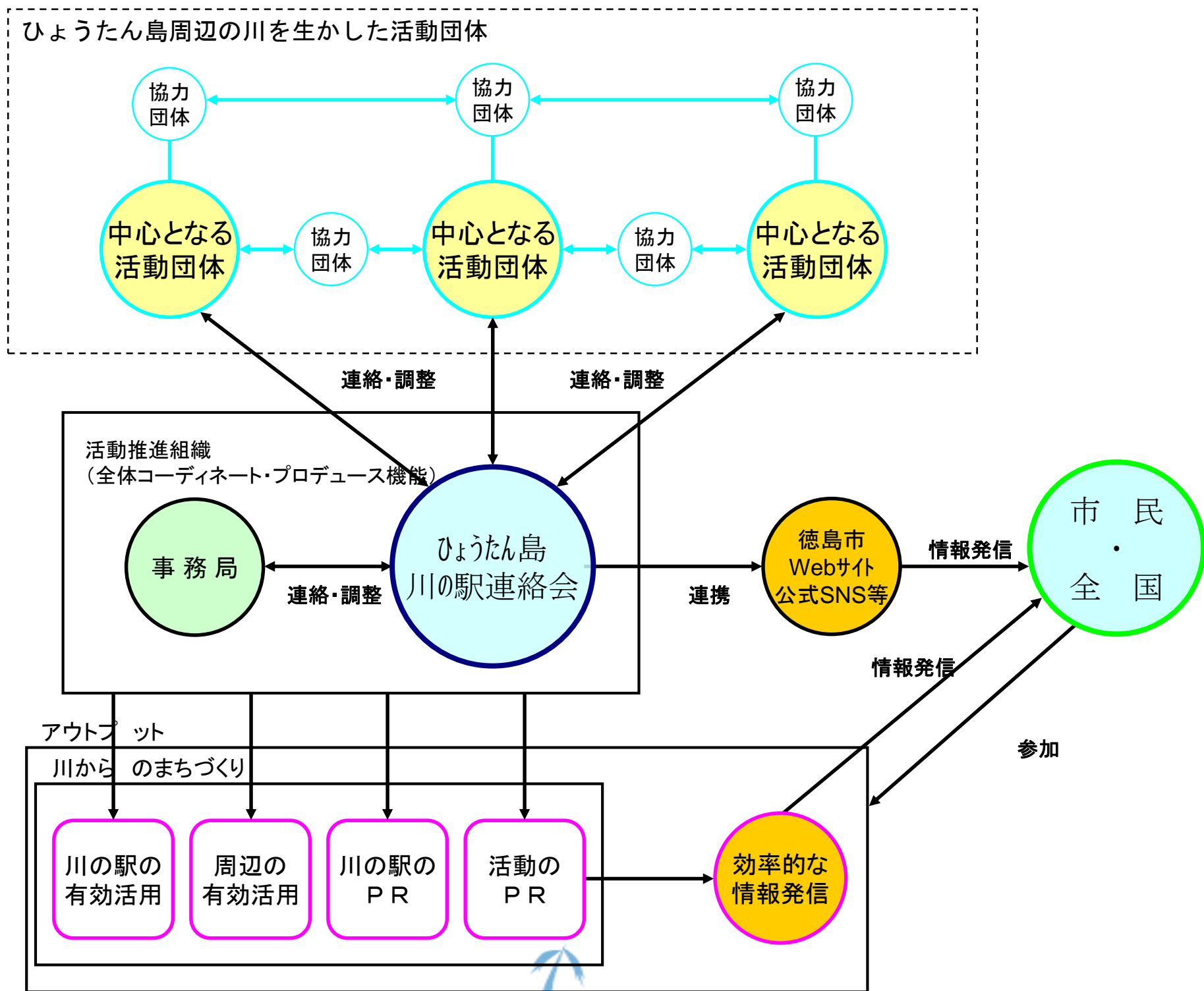
乗船制限：車いす利用者、自転車も乗船可能

ひょうたん島周遊船 年間乗船者数 推移





川の駅ネットワーク活動推進について



ひょうたん島川の駅連絡会について

ひょうたん島川の駅連絡会規約

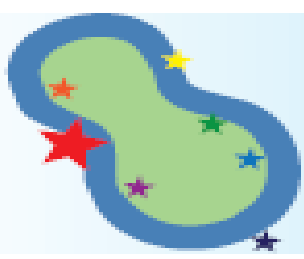
第二条

「ひょうたん島川の駅ネットワーク構想」を実現するために、関係団体等のネットワーク構築を行い、連携、振興及び活性化に努めることを目的とする。

連絡会参加団体（主な事業）

特定非営利活動法人 アクア・チッタ
 特定非営利活動法人 新町川を守る会
 とくしま観光ガイドボランティア会
 徳島市まちづくり協働プラザ
 一般社団法人 ツーリズム徳島
 徳島ひょうたん島水都祭実行委員会
 とくしまマルシェ事務局
 特定非営利活動法人 眉山大学
 株式会社 さわ

(水際水産市開催事業など)
 (周遊船事業、清掃事業、緑化事業など)
 (まちあるき事業)
 (NPO等の支援・育成活動)
 (観光まちづくり推進事業など)
 (水都祭開催事業)
 (産直市事業)
 (地域魅力創出事業)
 (食品製造・加工事業など)



令和4年度の取り組みについて

昨年度までの取り組み

- 令和元年度 徳島大学と業務委託契約を締結し、学生達から、にぎわいづくりに寄与する新たな取り組みについて提案を受けた。
- 令和2年度 1日限定で両国とベイエリア間（4地点）を結ぶ新たな運航ルートの試験運航を実施。
- 令和3年度 令和2年度に試験運航を実施した航路に県庁前棧橋を加えた5地点を結ぶルートで、既存のイベントや新たなイベントと連携した社会実験を実施。



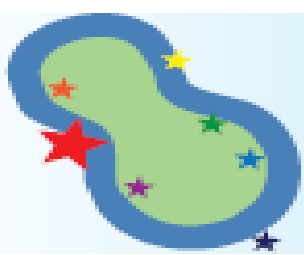
令和元年度大学生連絡会委員への調査

令和2年度社会実験「川の駅図書館」



令和4年度の取り組み

- 社会実験で検討したベイエリアルートの本格運航
- ひょうたん島川の駅ネットワーク構想の見直し



官民連携による川を生かしたまちづくりへ



(とくしまマルシェ)



(ライトアップされた新町川)

地道な広報活動の結果
人々で賑わう水辺へと変化



(ジャパンコーヒーフェスティバルin徳島)



(新町川・阿波製紙水際公園)



(徳島ひょうたん島水都祭)