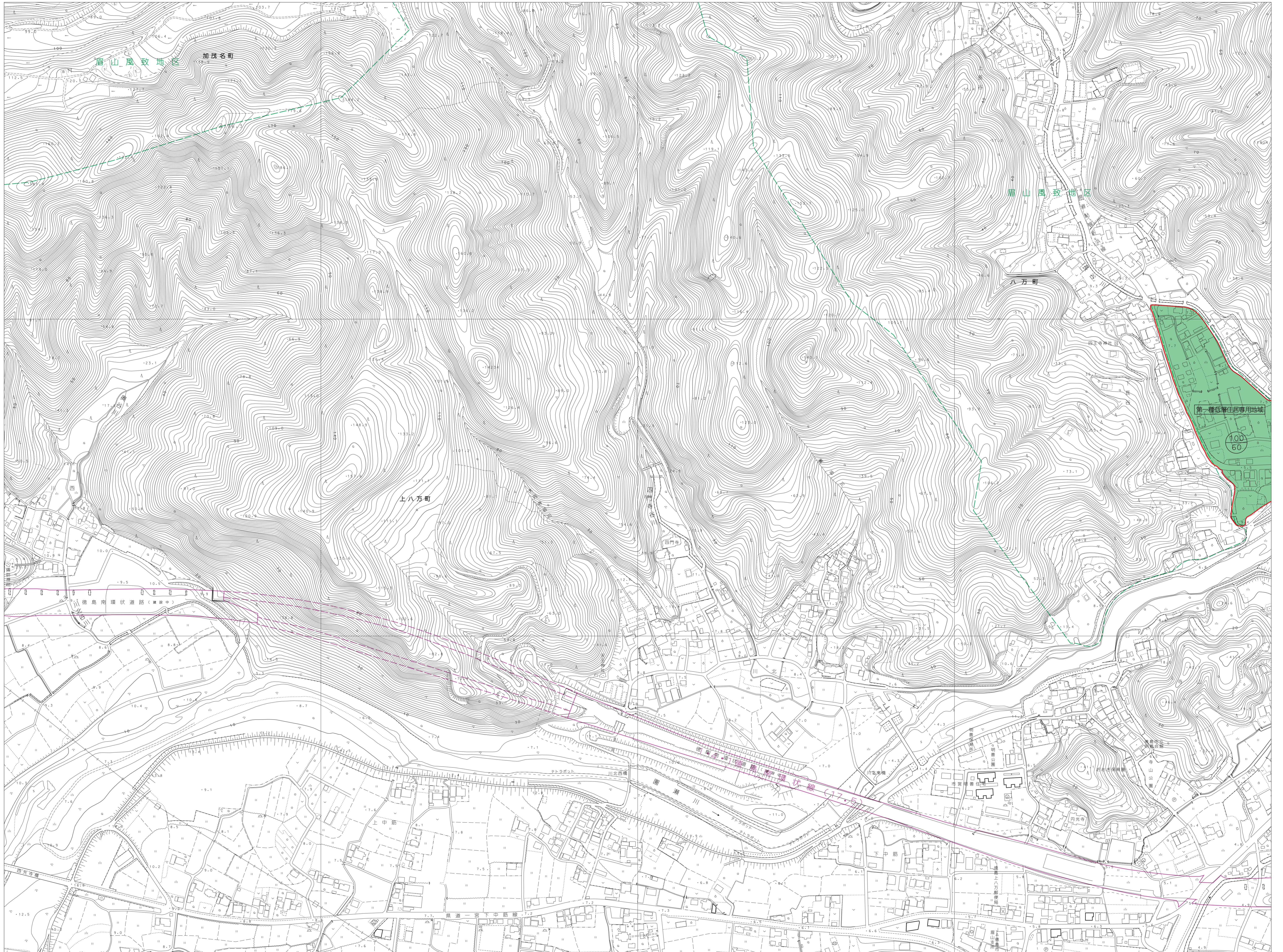
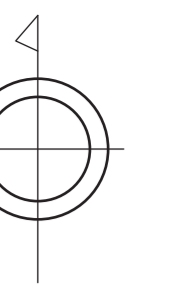


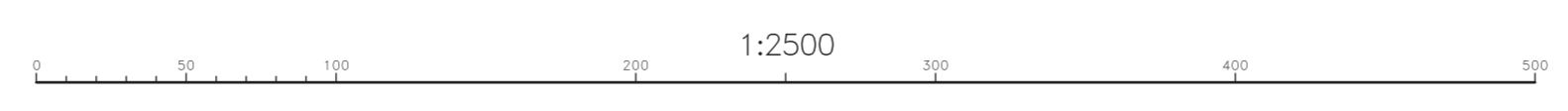
徳島東部都市計画図

42	43	44
52	53	54
61	62	63



三和航測株式会社調製

徳島市



凡 例

色 別	種 別	色 別	用 途 別
-----	行 政 界		第一種低層住居専用地域
	市 街 化 区 域		第二種低層住居専用地域
	特 別 用 途 地 区		第一種中高層住居専用地域
	風 致 地 区		第二種中高層住居専用地域
	駐 車 場 整 備 地 区		第一種住居地域 60/200
	高 度 利 用 地 区		第一種住居地域 60/300
	市街地再開発事業施行区域		第二種住居地域 60/200
	臨 港 地 区		第二種住居地域 60/300
	防 火 地 域		準 住 居 地 域
	準 防 火 地 域		近隣商業地域 80/200
	都 市 計 画 道 路		近隣商業地域 80/300
	都 市 計 画 公 園		商業地域 80/400
	都 市 計 画 緑 地		商業地域 80/600
-----	都 市 高 速 鉄 道		準 工 業 地 域
	都 市 計 画 河 川		工 業 地 域
	土地区画整理事業施行区域		工 業 専 用 地 域
	地 区 計 画 区 域		