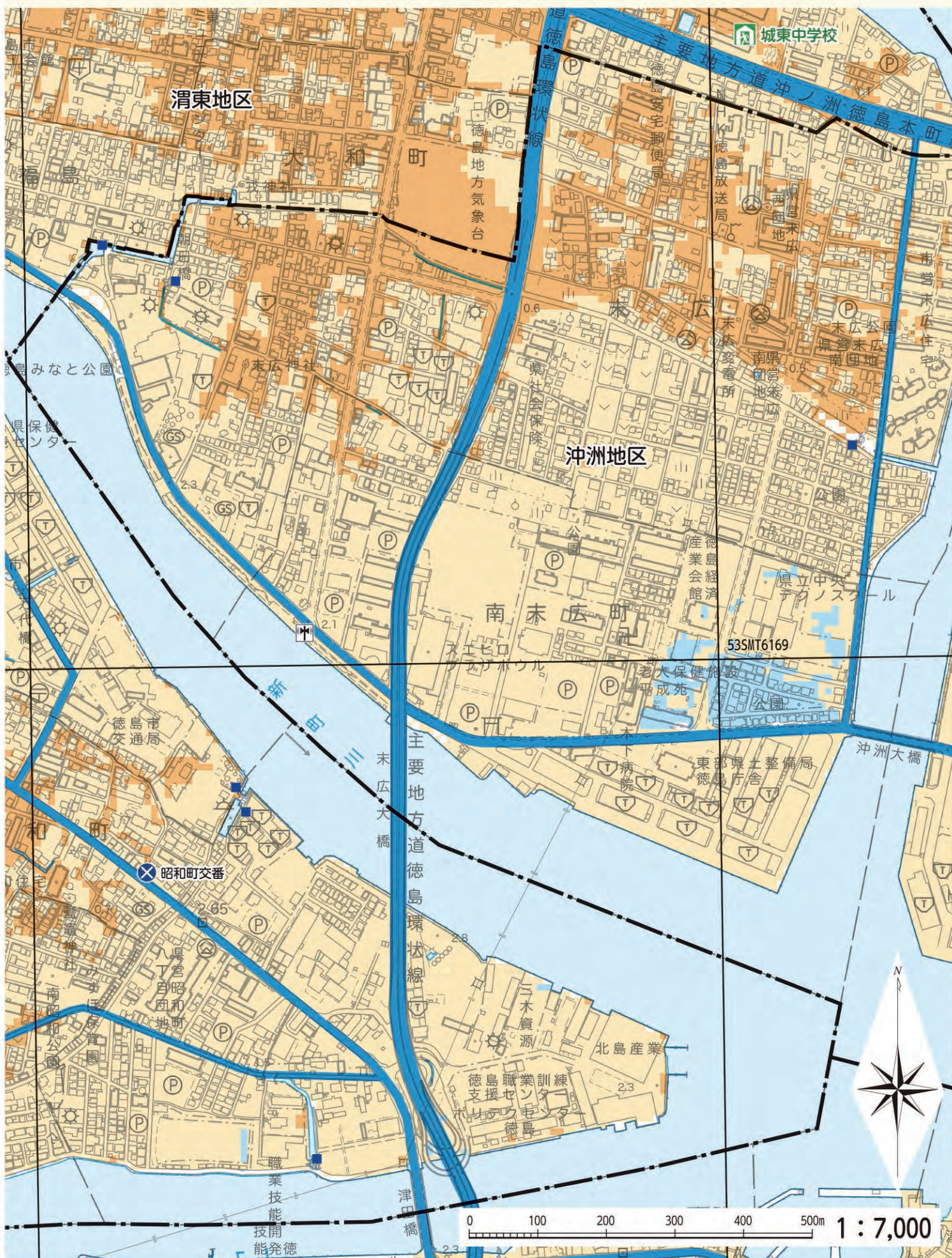


- - - 市界
 - - - 地区界
 - - - UTMグリッド
 高速道路
 主要道路



5.0m以上
 3.0-5.0m未満
 0.5-3.0m未満
 0.5m未満

136



ハードマップの使い方
 警戒レベルを把握
 災害について知る
 吉野川
 旧吉野川今切川
 勝浦川
 園瀬川
 鮎喰川
 飯尾川
 江川
 高潮ハザードマップ
 避難所一覧



指定避難所
補助避難所



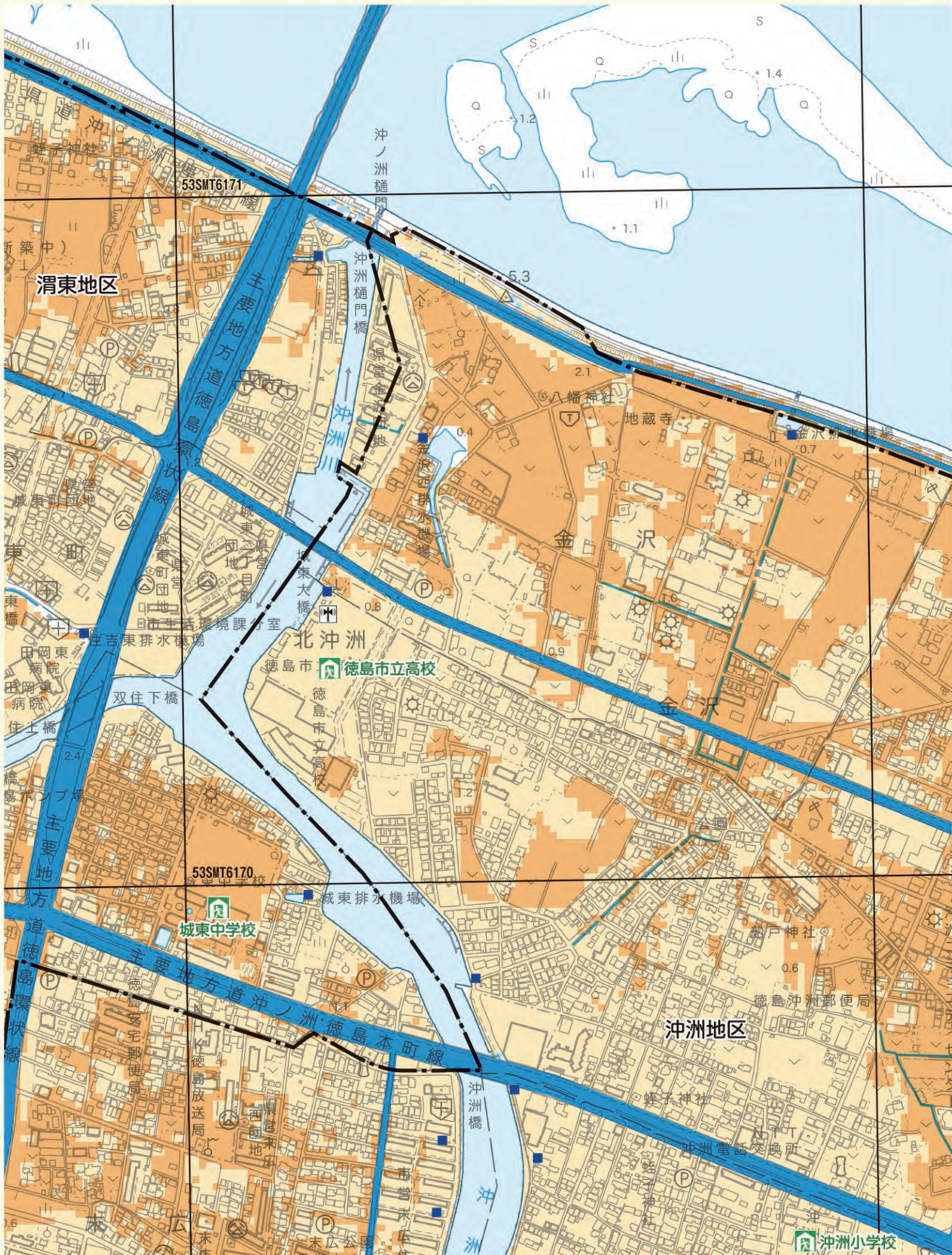
徳島市役所
警察署・交番・駐在所
消防署・消防分団



救急告示医療機関
同報無線屋外拡声子局



アンダーパス
水位計
排水機
場門



ハザードマップの使い方
警戒レベルと避難行動
災害について知る
吉野川
旧吉野川今切川
勝浦川
園瀬川
鮎喰川
飯尾川
江川
高潮ハザードマップ
避難所一覧

- - - 市界
 - - - 地区界
 — UTMグリッド
 高速道路
 主要道路



5.0m以上
 3.0~5.0m未満
 0.5~3.0m未満
 0.5m未満

138

ハザードマップの使い方

警戒レベル毎の避難行動

災害について知る

吉野川

旧吉野川今切川

勝浦川

園瀬川


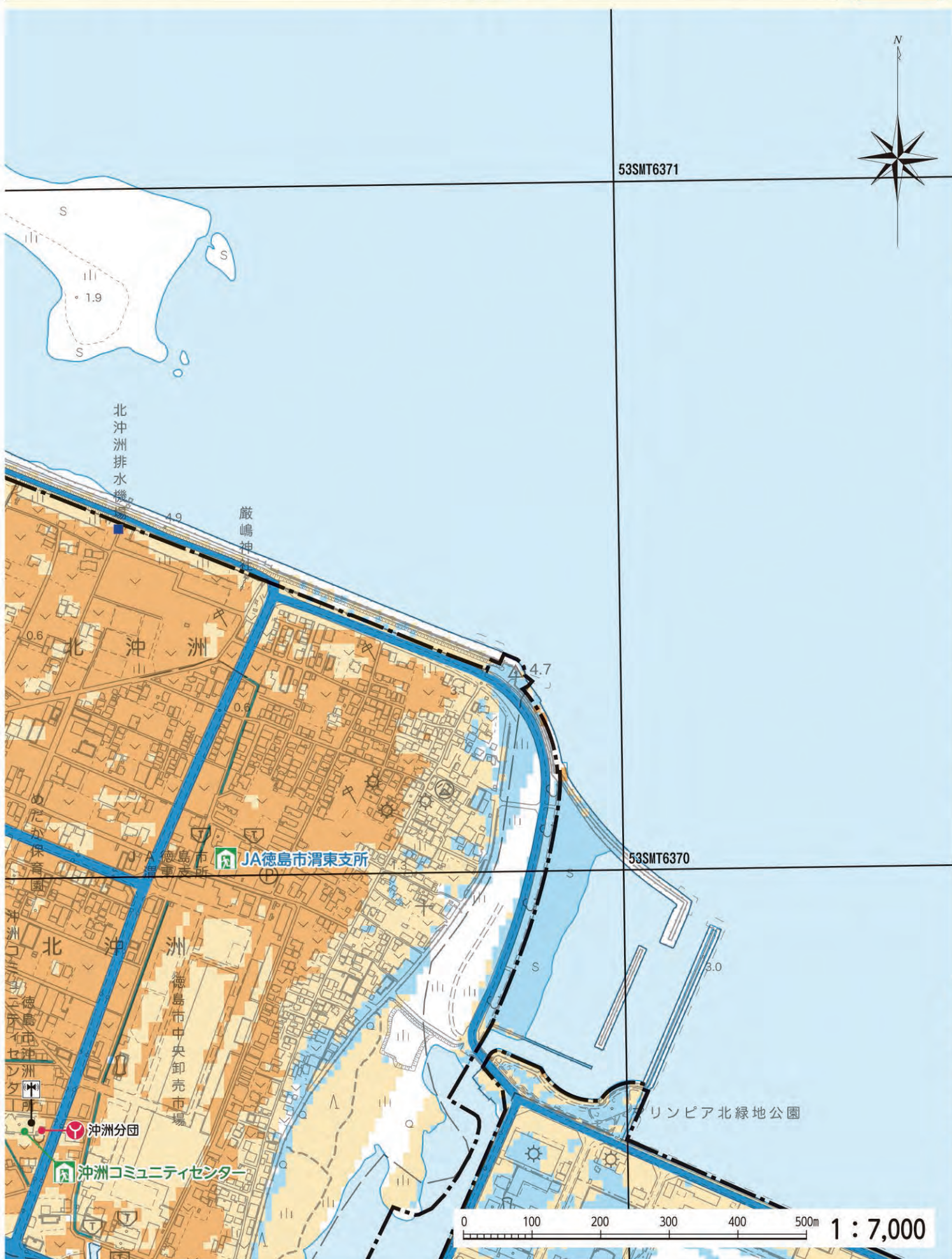
鮎喰川

飯尾川

江川

高潮ハザードマップ

避難所一覧





指定避難所
補助避難所



徳島市役所



警察署・交番・駐在所



消防署・消防分団



救急告示医療機関



同報無線屋外拡声子局



アンダーパス



水位計



排水機



水



ハイドマップの使い方
警戒レベルと避難行動
災害について知る
吉野川
旧吉野川今切川
勝浦川
園瀬川
鮎喰川
飯尾川
江川
高潮ハザードマップ
避難所一覧

市界
地区界
UTMグリッド

高速道路
主要道路

想定
潮区
浸域
水



5.0m以上
3.0-5.0m未満
0.5-3.0m未満
0.5m未満

140

ハザードマップの使い方

警戒レベルと避難行動

災害について知る

吉野川

旧吉野川今切川

勝浦川

園瀬川

鮎喰川

飯尾川

江川

高潮ハザードマップ

避難所一覧

