

多家良中央地区 災害避難支援マップ

① 中宮井、下宮井、北内東、野上、池谷、新池谷

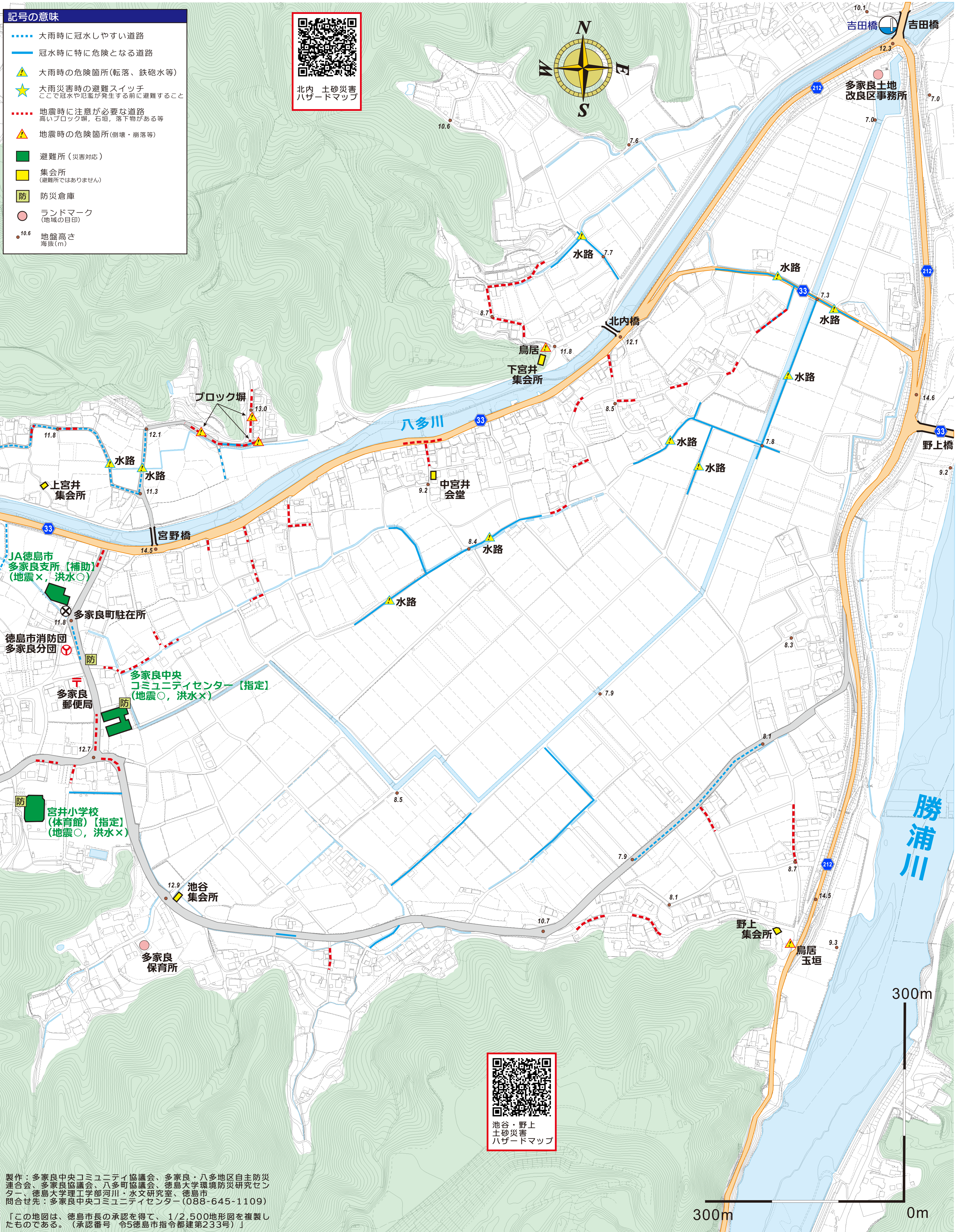
2023年10月

記号の意味

- 大雨時に冠水しやすい道路
- 冠水時に特に危険となる道路
- ▲ 大雨時の危険箇所(転落、鉄砲水等)
- ★ 大雨災害時の避難スイッチ
ここで冠水や氾濫が発生する前に避難すること
- 地震時に注意が必要な道路
高いブロック塀、石垣、落下物がある等
- ▲ 地震時の危険箇所(倒壊・崩落等)
- 避難所(災害対応)
- 集会所
(避難所ではありません)
- 防 防災倉庫
- ランドマーク
(地域の目印)
- 10.6 地盤高さ
海拔(m)



北内 土砂災害
ハザードマップ



池谷・野上
土砂災害
ハザードマップ

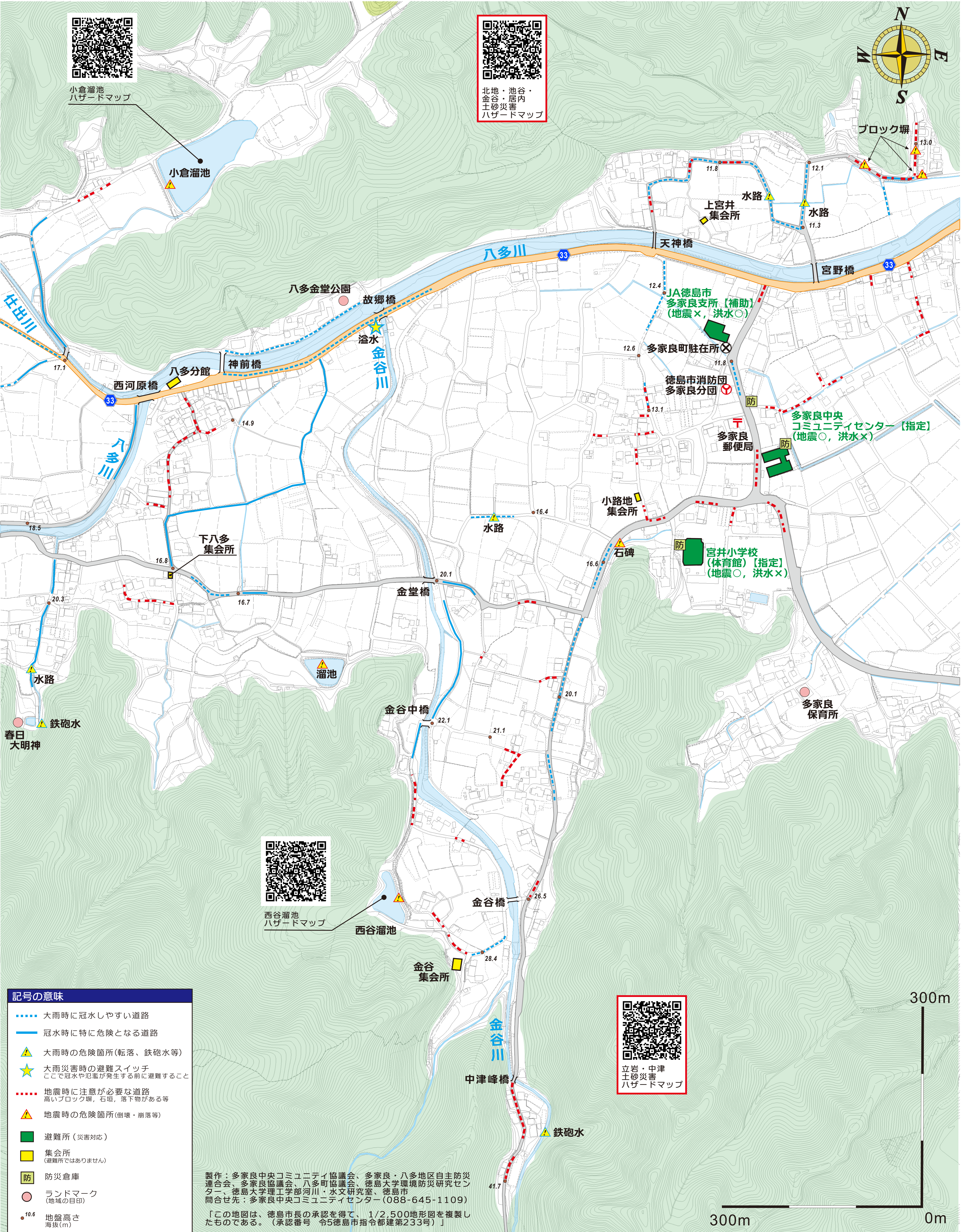
製作：多家良中央コミュニティ協議会、多家良・八多地区自主防災連合会、多家良協議会、八多町協議会、徳島大学環境防災研究センター、徳島大学工学部河川・水文研究室、徳島市
問合せ先：多家良中央コミュニティセンター(088-645-1109)

「この地図は、徳島市長の承認を得て、1/2,500地形図を複製したものである。(承認番号 令5徳島市指令都建第233号)」

多家良中央地区 災害避難支援マップ

② 金谷・中津峰・小路地・新北地・上宮井・下八多

2023年10月



小倉溜池
ハザードマップ



北地・池谷・
金谷・居内
土砂災害
ハザードマップ



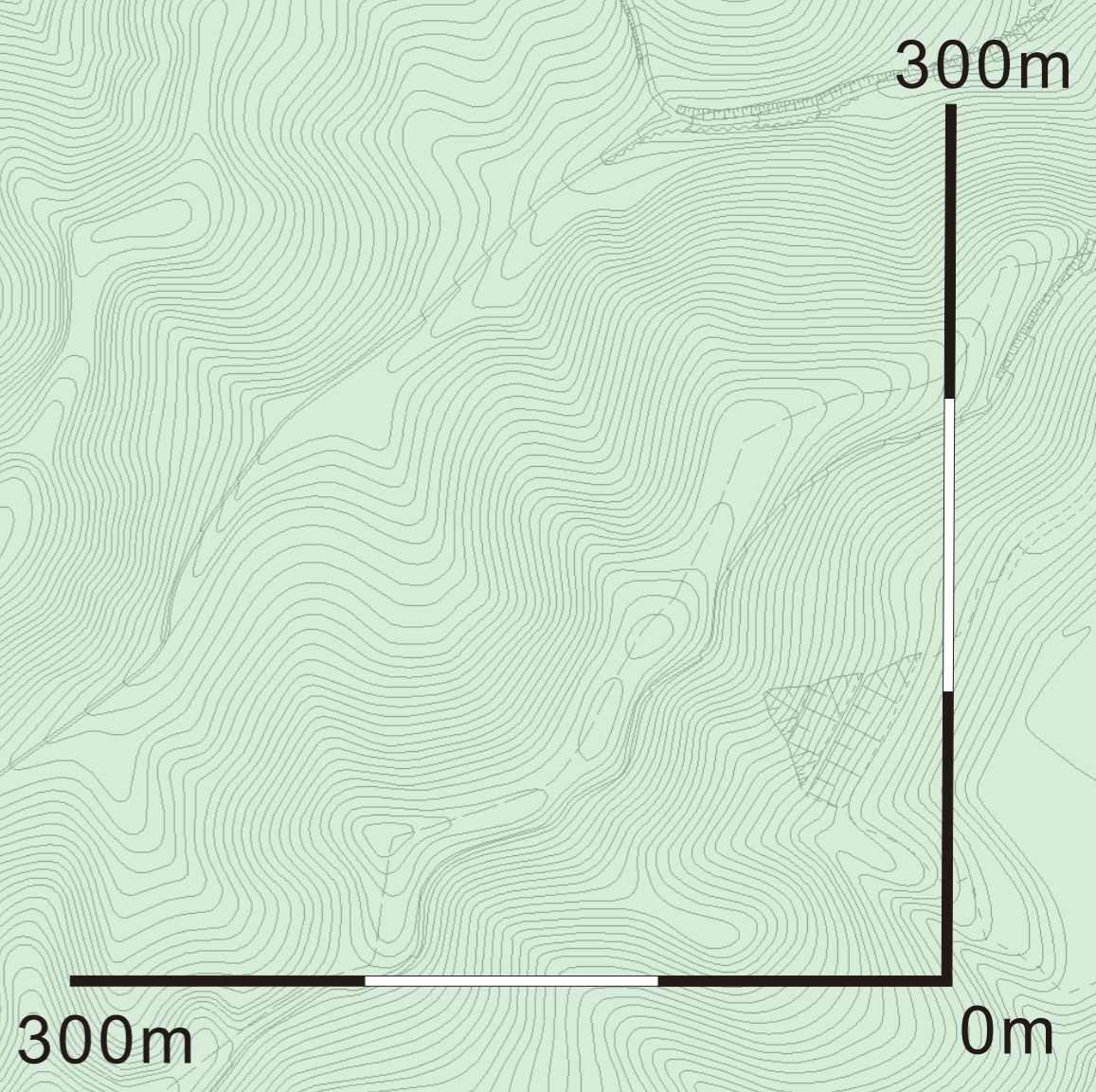
西谷溜池
ハザードマップ



立岩・中津
土砂災害
ハザードマップ

- 記号の意味**
- 大雨時に冠水しやすい道路
 - 冠水時に特に危険となる道路
 - ▲ 大雨時の危険箇所(転落、鉄砲水等)
 - ★ 大雨災害時の避難スイッチ
ここで冠水や氾濫が発生する前に避難すること
 - 地震時に注意が必要な道路
高いブロック塀、石垣、落下物がある等
 - ▲ 地震時の危険箇所(倒壊・崩落等)
 - 避難所(災害対応)
 - 集会所
(避難所ではありません)
 - 防 防災倉庫
 - ランドマーク
(地域の目印)
 - 10.6 地盤高さ
海拔(m)

製作：多家良中央コミュニティ協議会、多家良・八多地区自主防災連合会、多家良協議会、八多町協議会、徳島大学環境防災研究センター、徳島大学理工学部河川・水文研究室、徳島市
問合せ先：多家良中央コミュニティセンター(088-645-1109)
「この地図は、徳島市長の承認を得て、1/2,500地形図を複製したものである。(承認番号 令5徳島市指令都建第233号)」



多家良中央地区 災害避難支援マップ

③ 中津峰

2023年10月

- 記号の意味
- 大雨時に冠水しやすい道路
 - 冠水時に特に危険となる道路
 - 大雨時の危険箇所(転落、鉄砲水等)
 - 大雨災害時の避難スイッチ
ここで冠水や氾濫が発生する前に避難すること
 - 地震時に注意が必要な道路
高いブロック塀、石垣、落下物がある等
 - 地震時の危険箇所(倒壊・崩落等)
 - 避難所(災害対応)
 - 集会所
(避難所ではありません)
 - ランドマーク
(地域の目印)
 - 地盤高さ
海拔(m)



中津 土砂災害
ハザードマップ

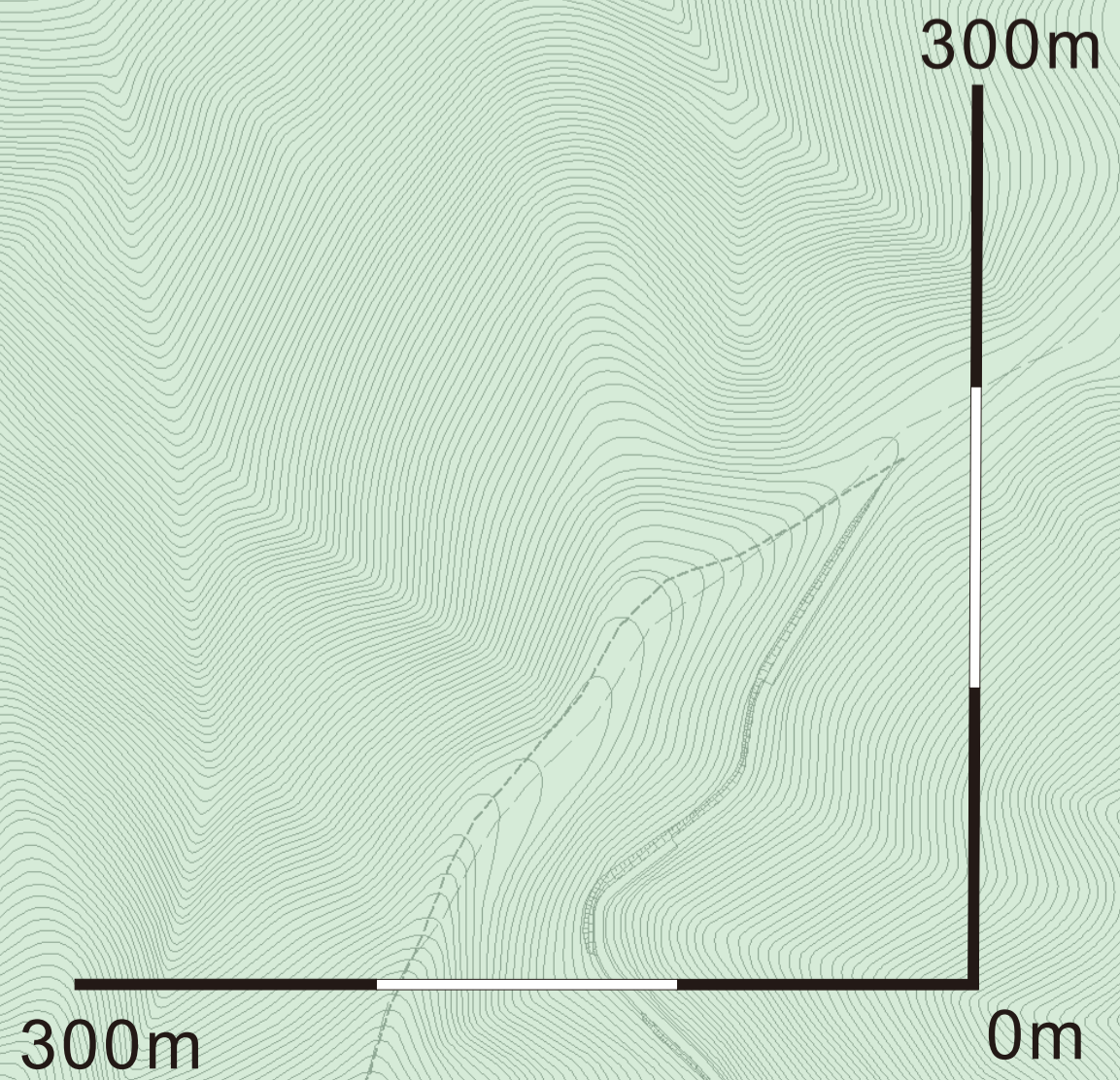


中津峰
土砂災害
ハザードマップ



製作：多家良中央コミュニティ協議会、多家良・八多地区自主防災
連合会、多家良協議会、八多町協議会、徳島大学環境防災研究セン
ター、徳島大学理工学部河川・水文研究室、徳島市
問合せ先：多家良中央コミュニティセンター(088-645-1109)

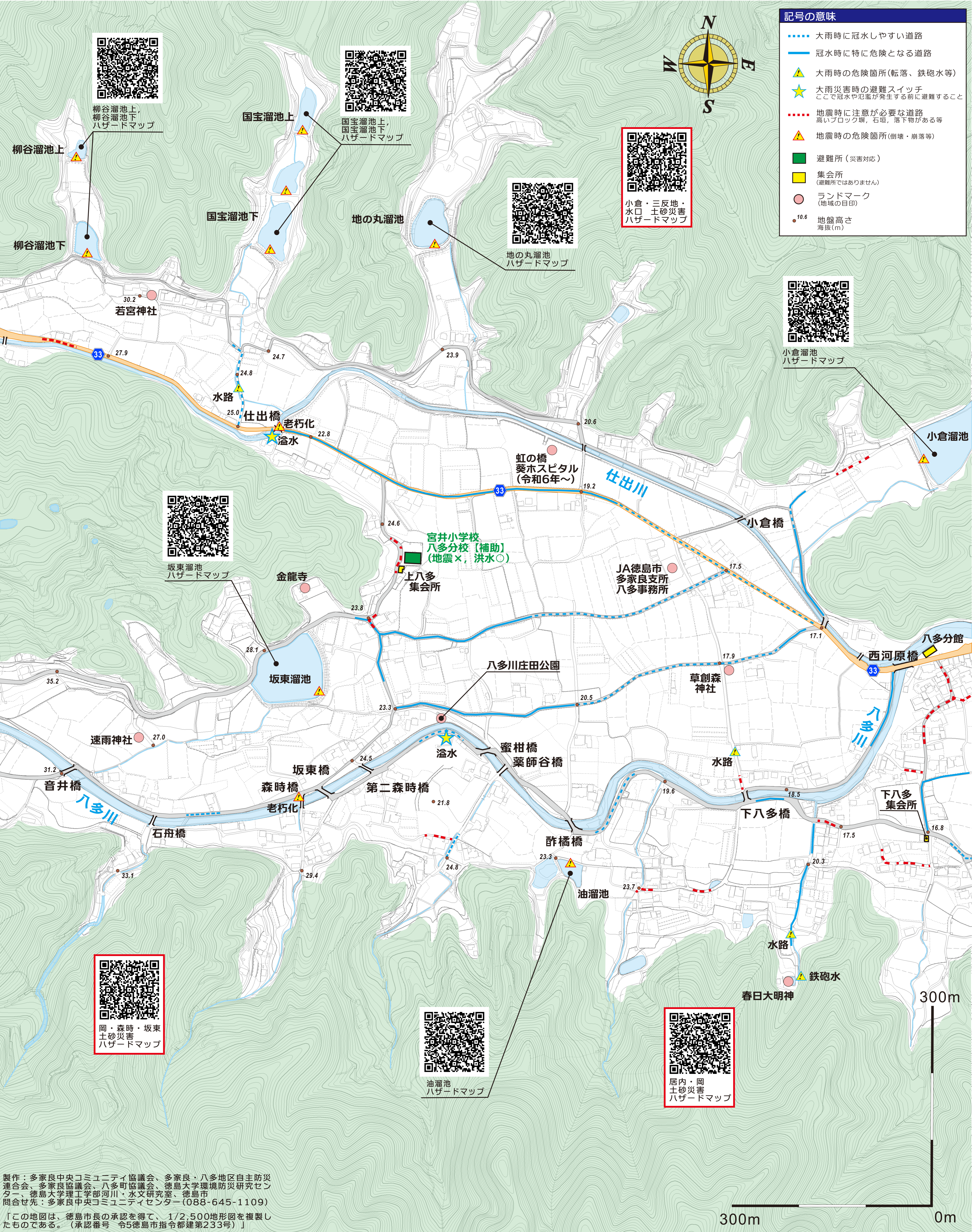
「この地図は、徳島市長の承認を得て、1/2,500地形図を複製し
たものである。(承認番号 令5徳島市指令都建第233号)」



多家良中央地区 災害避難支援マップ

④ 下八多・上八多

2023年10月



多家良中央地区 災害避難支援マップ

⑤大久保・仕出

2023年10月



記号の意味	
.....	大雨時に冠水しやすい道路
—	冠水時に特に危険となる道路
▲	大雨時の危険箇所(転落、鉄砲水等)
★	大雨災害時の避難スイッチ ここで冠水や氾濫が発生する前に避難すること
.....	地震時に注意が必要な道路 高いブロック塀、石垣、落下物がある等
▲	地震時の危険箇所(倒壊・崩落等)
■	避難所(災害対応)
■	集会所 (避難所ではありません)
●	ランドマーク (地域の目印)
●	地盤高さ 海拔(m)

大久保
土砂災害
ハザードマップ

西谷溜池
ハザードマップ

東谷溜池
ハザードマップ

風早溜池
ハザードマップ

仕出・野田坪
風早 土砂災害
ハザードマップ

小倉・三反地・
水口 土砂災害
ハザードマップ

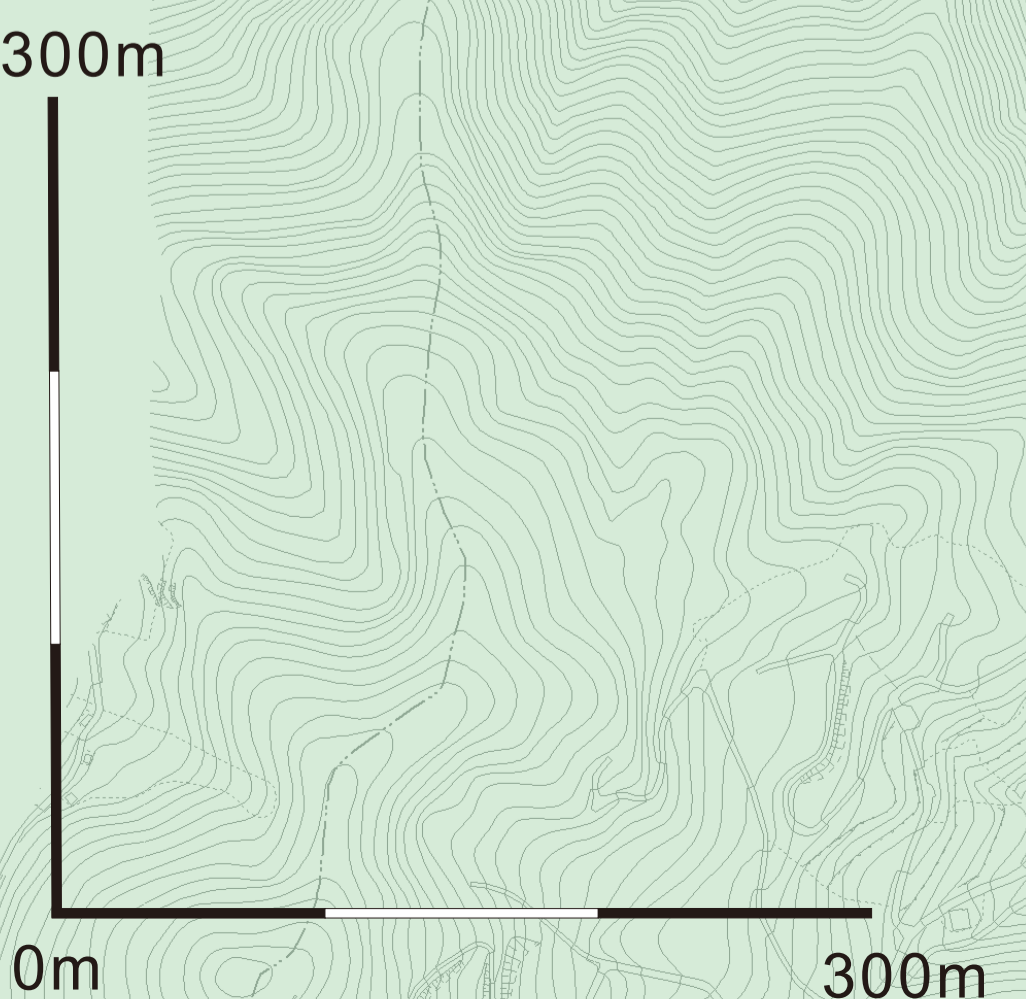
地の丸溜池
ハザードマップ

国宝溜池上、
国宝溜池下
ハザードマップ

柳谷溜池上、
柳谷溜池下
ハザードマップ

日谷池
ハザードマップ

宮谷溜池
ハザードマップ



製作：多家良中央コミュニティ協議会、多家良・八多地区自主防災連合会、多家良協議会、八多町協議会、徳島大学環境防災研究センター、徳島大学理工学部河川・水文研究室、徳島市
問合せ先：多家良中央コミュニティセンター(088-645-1109)
「この地図は、徳島市長の承認を得て、1/2,500地形図を複製したものである。(承認番号 令5徳島市指令都建第233号)」

宮井小学校
八多分校【補助】
(地震×、洪水○)
上八多集会所

多家良中央地区 災害避難支援マップ

⑥ 犬飼

2023年10月

